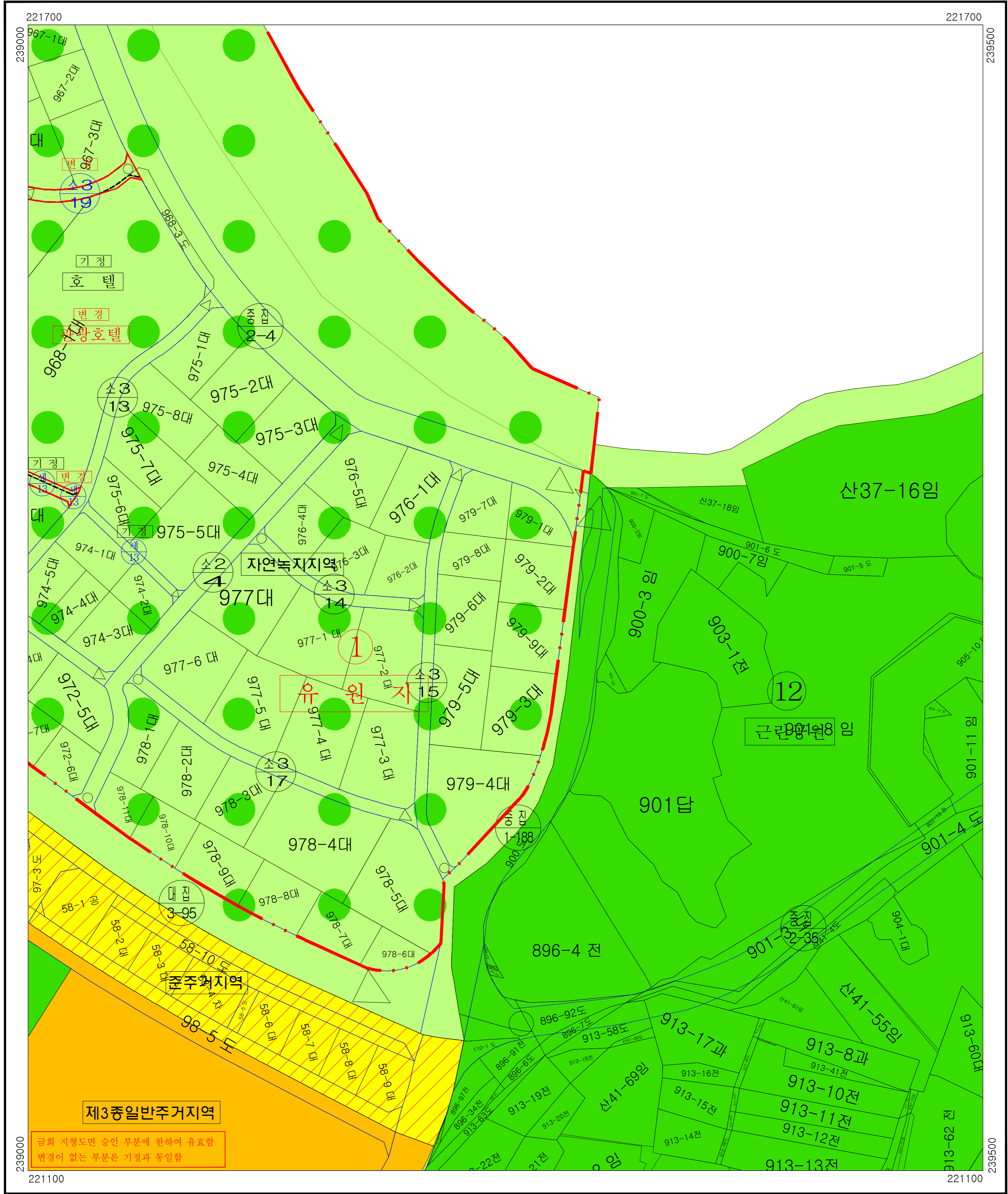
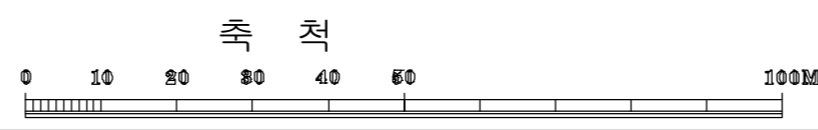


일산유원지 지형도면고시도

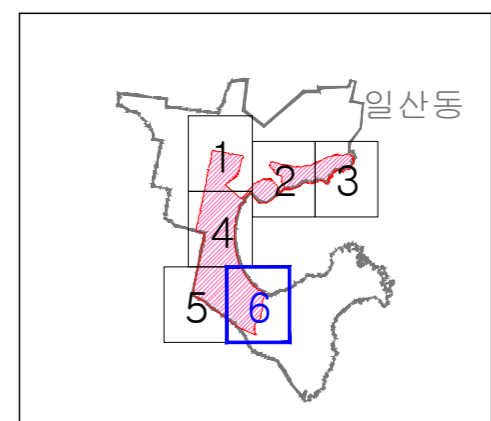


면 레

	도 시 계 획 선
	제 3 종 일반주거지역
	일 반 상 업 지 역
	일 반 공 업 지 역
	자 연 녹 지 지 역
	유 원 지



색 인 도



지정권자	울산광역시장				
지정일자	년 월 일				
고시년도	년 월 일				
고시번호	울산광역시 고시 제 호				
작성자	울산광역시장				
작성년월일	년 월 일				
저작권 소유 및 발행자	울산광역시장				

구 분	입 안 권 자		결 정 권 자	
	작 성 자	차 확인자	차 확인자	차 확인자
소 속	주 선일이앤씨	지역개발과	지역개발과	지역개발과
직 위	상 무	지방시설주사보	지방시설사무관	지방시설주사보
직 명	강 경 래	정 흥 용	김 중 인	정 흥 용
성 명	김 경 래	정 흥 용	김 중 인	정 흥 용
확인인				